



CAMINOS NATURALES EN ISLAS BALEARES Y CATALUÑA



Guía de Caminos Naturales de España

CAMINOS NATURALES EN ISLAS BALEARES Y CATALUÑA


A continuación se describen brevemente los Caminos Naturales que discurren por Islas Baleares y Cataluña. Entre ellos se pueden encontrar recorridos muy cortos como Montfalcó al Congost de Mont-Rebei, Ruta del Glorieta y Son Juny, caminos más largos como la Muga, Camí de l'Aigua o Muntanyes de Prades, o el Carrilet y caminos que se acercan a los 200 km como Camí de Cavalls.

Camí de l'Aigua (Lleida). Al amparo de las cimas que superan los 3.000 m, y cerca del Parque Nacional de Aiguestortes i Estany de Sant Maurici, esta ruta de 27,9 km propone un viaje hacia atrás en el tiempo, visitando las mejores muestras del románico catalán. **Carrilet de la Cava (Tarragona).** Esta ruta de 7 kilómetros de longitud toma el nombre del antiguo ferrocarril del Carrilet de la Cava que unía Tortosa con La Cava (actual Dellebre), una vía férrea que fue vital para transportar los productos agrícolas del Delta del Ebro.

Ebro (Cantabria, Burgos, Alava, La Rioja, Navarra, Zaragoza, Huesca, Lleida, Tarragona). A lo largo de los siglos, el valle del río Ebro fue ocupado por numerosas civilizaciones, encontrándose a lo largo de su curso multitud de vestigios de su vasto pasado cultural. 1.280 km acompañan al Ebro desde Fontibre a Tortosa, permitiendo disfrutar de su riqueza cultural y natural. **El Ferro i el carbó (Girona).** Este Camino Natural de 13,7 km, discurre paralelo al río Ter, por el trazado del tren minero que transportaba el carbón y pasajeros desde las minas de Ogassa hasta Sant Joan de les Abadesses.

El Riu (Ll). Los bosques de ribera del río Segre guían estos dos posibles recorridos desde el parque periurbano de la Mitjana, en Lleida: uno, en dirección norte, hasta la ermita de Butsenit, y otro, hacia el sur, hasta la confluencia entre la Sèquia de Torres y el canal de Serós.

NIPO: 003-24-076-8



DESDE LOS PIRINEOS, HACIA EL MEDITERRÁNEO

En un territorio relativamente pequeño, los 21 caminos naturales que recorren las comunidades autónomas de Cataluña (18 de ellos) e Islas Baleares (los 2 restantes) son de muy diversa variedad paisajística y cultural. Desde los que nos adentran en los valles pre-pirenaicos hasta los que nos acercan al Mediterráneo, pasando por las vegas y las planicies agrícolas que inunda el bajo Ebro.

Te invitamos a recorrer los Caminos Naturales presentes en Islas Baleares y Cataluña y te ofrecemos las claves para disfrutar del viaje. Sólo te pedimos una cosa: no olvides dejarlo todo como lo encontraste. La conservación de estos caminos también es tu responsabilidad.

Desde el Programa de Caminos Naturales presentes en el Ministerio de Agricultura, Pesca y Alimentación tiene como objetivo la recuperación de antiguas infraestructuras que han caído en desuso: líneas de ferrocarril, vías pecuarias o caminos tradicionales, para el uso y disfrute del ciudadano. Estas rutas nos acercan al medio rural para descubrir la biodiversidad y belleza de nuestro valioso patrimonio natural, y conocer los pueblos, monumentos, tradiciones y genes que componen el singular paisaje cultural de nuestro territorio.

La Muga (Girona). El curso del río Muga guía esta ruta a través de distintos espacios naturales de la provincia de Girona, entre los Pirineos y el mar Mediterráneo. Son 40,5 km que nos acercan a la vida de la comarca del Alt Empordà.

L'anel·l Verd (Barcelona). Uniendo los términos de Sant Boi de Llobregat, Santa Coloma de Cervelló y Sant Climent de Llobregat, a lo largo de 17,9 km se aprecian parajes naturales de gran valor y zonas de gran riqueza arquitectónica como la Colonia Güell o la ermita de Sant Ramón.

La Sèquia (Barcelona). Según cuentan las crónicas, en el siglo XIV toda la comarca del Bages sufrió una devastadora sequía. La solución llegó en 1383, cuando finalizó la construcción de La Sèquia, un canal de casi 26 km que desde hace más de 600 años lleva las aguas del Llobregat desde Balsareny a Manresa.

Les Mines (Lleida). Los 24,3 km de este camino transcurren por tierras del municipio leridano de Ribera de Urgellet, en la comarca del Alto Urgell, por el entorno de una antigua explotación minera, y conectando esta zona con los núcleos urbanos de Pla de Sant Tir, Adrell y Arfa.

Matarraña - Algars (Teruel, Zaragoza, Tarragona). Este Camino Natural cuenta con un itinerario principal dividido en 13 etapas que discurren entre comarcas de Teruel, Zaragoza y Tarragona. Montañas, terrazas fluviales y pueblos con tradición son los principales atractivos de este recorrido recomendado para los amantes de la naturaleza y la historia.

Montfalcó al Congost de Mont-Rebei (Huesca, Lleida). Este camino de 4,1 km permite disfrutar de la espectacular orografía caliza de la sierra del Montsec que horadada por río Noguera Ribagorzana, forma el vertiginoso desfiladero de Mont-Rebei, con dos pasarelas de madera ancladas en la roca y un puente colgante que salva el embalse de Canelles.

Muntanyes de Prades (Tarragona). Sus 35,8 km discurren por el entorno del municipio tarraconense de Prades, recorriendo parajes de gran atractivo forestal, geológico y cultural. Está previsto que en un futuro el camino conecte con los núcleos de Capafonts, Vilanova de Prades, La Febró y Mont-ral.



Port de Vielha. Lleida. Los 12,1 km del Camino Natural del Port de Vielha, retoman un viejo paso natural entre las comarcas de Arián y La Ribagorza, sustituido en la actualidad por un túnel.

Río Segre y el embalse de Utxesa (Lleida). La empresa Riegos y Fuerzas del Ebro, perteneciente a FECSA y conocida como «La Canadiense», inició a principios del siglo XX las obras del canal de Serós y el embalse de Utxesa. El Camino Natural, de 12,6 km, recupera el antiguo camino de vigilancia de FECSA desde Torres de Segre hasta el citado embalse.



Ruta del Glorieta (Tarragona). Este Camino Natural, de 10,2 km y que atraviesa los términos municipales de Alcover y Mont-ral, discurre por el valle del río Glorieta para descubrir numerosas infraestructuras relacionadas con los usos tradicionales del agua, que configuran un complejo hidráulico catalogado como patrimonio local de carácter histórico.

Sort i la Vall d'Àssua (Lleida). Los 51,3 km del camino nos adentra en los rincones de la comarca leridana del Pallars Sobirà, un área de montaña salpicada por pintorescos pueblos de singulares iglesias y castillos medievales, que perviven en plena naturaleza.

Val de Zafán (Tarragona y Teruel). Este itinerario utiliza el antiguo trazado del ferrocarril de la Val de Zafán. Avanzando en la ciudad tarraconense de Tortosa, abandona las tierras agrarias de la comarca del Baix Ebre para adentrarse en los cañones de la de Terra Alta y posteriormente, ya en Teruel, en la del Matarraña, por un territorio donde confluyen influencias aragonesas, catalanas y valencianas que lo convierten en un crisol de gentes, costumbres, historia y paisajes.

Camí de Cavalls (Menorca). Caballos y fortalezas dejan su impronta en el Camí de Cavalls, un trazado de 186 km rodeando toda la isla de Menorca que nos trasladada a los siglos XVIII y XIX, cuando el movimiento de tropas y pertrechos en trance de armas era habitual por esta ruta.

Son Juny (Mallorca). Sant Joan es un municipio de origen musulmán y tradición agrícola ubicado en el centro de la isla de Mallorca. El medio kilómetro que separa la localidad de Sant Joan y el santuario de Nuestra Señora de la Consolación discurre entre muros de piedra seca y cultivos.





MAR MEDITERRÁNEO

MENORCA

CN Camí de Cavalls

MAÓ / MAHÓN

CN de Son Juny

MALLORCA

IBIZA

IBIZA

FORMENTERA

FRANCIA

ANDORRA

HUESCA

LLEIDA

GIRONA

BARCELONA

TARRAGONA

ZARAGOZA

TERUEL

CASTELLÓN

CN del Port de Vielha

CN del Camí del'Aigua

CN de Sort i La Vall d'Àssua

CN VV del Ferro i el Carbó

CN de La Muga

CN de Les Mines

CN de Montfalcó al Congost de Mont-Rebei

CN VV del Carrilet

CN de La Séquia

CN del Riu

CN del río Segre y el embalse de Utxesa

CN Muntanyes de Prades

CN Matarraña-Algars

CN Ruta del Glorieta

CN de l'Anell Verd

CN del Ebro

CN VV de la Val de Zafán

CN Matarraña-Algars

CN VV del Carrilet de la Cava

CN del Ebro



GOBIERNO DE ESPAÑA

MINISTERIO DE AGRICULTURA, PESCA Y ALIMENTACIÓN



Caminos Naturales

